



**CENTRO DE HISTORIA Y CULTURA  
MILITAR DE MELILLA  
FUERTE DE VICTORIA GRANDE**



“Centro de Historia y Cultura Militar de Melilla”.

## Exposición fondos patrimoniales

06-11-13

Gracias a la aportación de la ciudad Autónoma, se están recuperando, para todos los melillenses, los fuertes que forman parte del llamado “cuarto recinto” de la ciudad vieja de Melilla.

Los fuertes de Victoria Grande, Victoria Chica y del Rosario, forman parte importantísima del patrimonio histórico militar de la ciudad, y su comprensión como reductos fortificados defensivos, es básica para conocer los diferentes acontecimientos históricos y su influencia en la vida cotidiana en el S XVIII en Melilla.

El Centro de Historia y Cultura militar en su Archivo Intermedio, dispone de uno de los más importantes fondos patrimoniales de la ciudad abiertos al público. Estos fondos se corresponden con diferentes proyectos originales de fortificaciones, planificados por los ingenieros militares de la época. Entre ellos destacan diferentes proyectos correspondientes al fuerte de Victoria Grande y Chica, indispensables para el conocimiento de su estructura básica y su reconstrucción.

Para facilitar la difusión de estos importantes fondos patrimoniales, el Centro de Historia expondrá desde el 09 de Noviembre, hasta final de mes, una proyección audiovisual de los fondos del Archivo Intermedio en el Museo Militar, y un plano original del Fuerte de Victoria Grande datado en 1773, del que se facilitará a todos los visitantes, una reproducción hasta fin de existencias, se expondrán además copias de diferentes fondos.

Cabe destacar la importancia de este fuerte, por ser la ubicación desde la que se realizaron los disparos del cañón conocido como “El caminante”, que dieron lugar a la actual delimitación del perímetro fronterizo. Hecho constatado documentalmente y rotundamente ya en el año 1862, por otro de los valiosísimos fondos del Centro de Historia, el conocido como “Plano de límites”, actualmente expuesto en la Biblioteca Militar, dónde en su margen izquierda, el Capitán Jose Maria Piñar testigo de los hechos históricos expone de puño y letra; “ **Hecho desde Victoria Grande el disparo convenido.....”**



# “EL CAMINANTE”



## UN HITO TRASCENDENTAL PARA LA HISTORIA DE MELILLA

Tras complicadas y difíciles negociaciones con el Sultán de Marruecos, se llevó a cabo en el año 1862 un disparo y como protagonista indiscutible un “cañón de a 24” de nombre “El Caminante”, nombre romántico y evocador.

En el siglo XVIII los calibres “de ordenanza” de los cañones quedaron limitados a cinco: de a 24 libras, de a 16, de a 12, de a 8, de a 4 y de a 4 para Artillería de Montaña. Los dos primeros se empleaban para Artillería de Plaza (defensa) y Sitio (asedio) y el resto para Artillería de Batalla. El cañón de a 24 era el de mayor calibre y alcance y su bala esférica, maciza, de hierro pesaba 24 libras, es decir 11,8 Kgs. y su alcance máximo de unos 3 Kms. De estas balas podemos contemplar en el Museo Militar varios ejemplares.

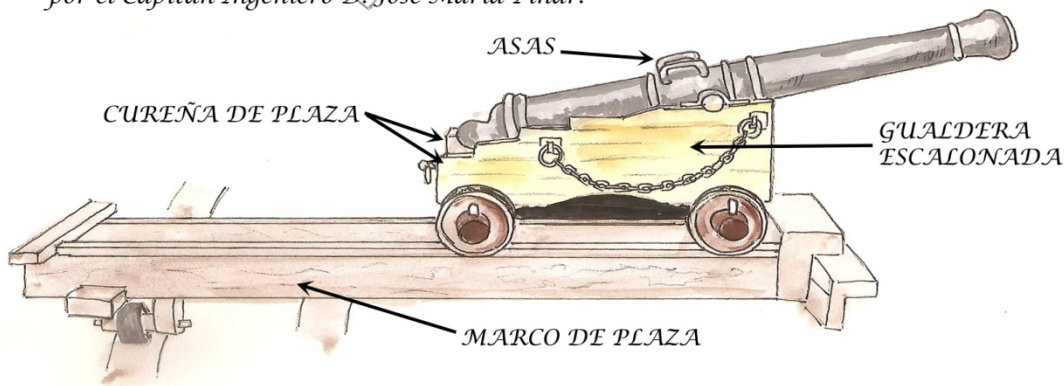
La carga ordinaria para los cañones de sitio y plaza era, en esta época, de 1/3 en pólvora del peso de la bala. Por ejemplo, en el de a 24 era de 8 libras (3,6 Kgs.) de pólvora, y para el tiro de brecha (romper las defensas enemigas) se reforzaba a la mitad, o sea 12 libras (5,5 Kgs.). Con esta carga máxima de 12 libras de pólvora, para lograr el máximo alcance, se hicieron los disparos que marcarían la distancia desde el Fuerte de la Victoria Grande.

El Caminante era un cañón “de a 24” (libras), es decir un cañón que cargaba balas que pesaban 11,8 Kgs. Todos los cañones tenían su nombre propio, y lo llevaban cincelado en una cinta volante en la parte superior de la caña. Llevaba dos asas de bronce en la parte superior del segundo cuerpo, estas asas servían para su montaje sobre la cureña por medio de cabrias (grúas). Era un precioso y enorme cañón de bronce, fundido en la Fábrica de Artillería de Sevilla en la época del reinado de Carlos IV. El diámetro del ánima era de 15,5 cms., la longitud del tubo era de 3,5 ms. y pesaba 2.944 Kgs, casi 3 toneladas. Era de ánima lisa y de avancarga, es decir se cargaba por la boca.

Su montaje era de cureña sobre marco. La cureña, de plaza era de madera, de dos gualderas escalonadas, unidas por teleras, tenía cuatro ruedas y pesaba aproximadamente una tonelada. La cureña iba montada sobre un marco de plaza también de madera, posiblemente del modelo 1857, con una longitud de brancales de 5 m y eje de giro anterior.

Victoria Grande, lugar elegido para efectuar los disparos era el asentamiento idóneo, uno de los fuertes más a vanguardia del Cuarto Recinto fortificado y al medir desde allí la distancia de unos 3 Kms., que era la correspondiente al alcance máximo de un cañón de a 24, aseguraba, con mucho margen, que la plaza quedase fuera del alcance de la artillería que las kábilas fronterizas pudiesen asentar más allá de estos límites. Por otra parte, desde esa línea fronteriza de forma semicircular en cuyo centro se encontraba la plaza, permitía vigilar, dominar y controlar ventajosamente los caminos radiales que formaban los accesos a la ciudad, proporcionando así la ansiada seguridad que se pretendía con el trazado de los límites de Melilla.

El croquis original del trazado de los límites, fue realizado a la brújula y a mano por el Capitán Ingeniero D. José María Piñar.



## MUSEO MILITAR MELILLA





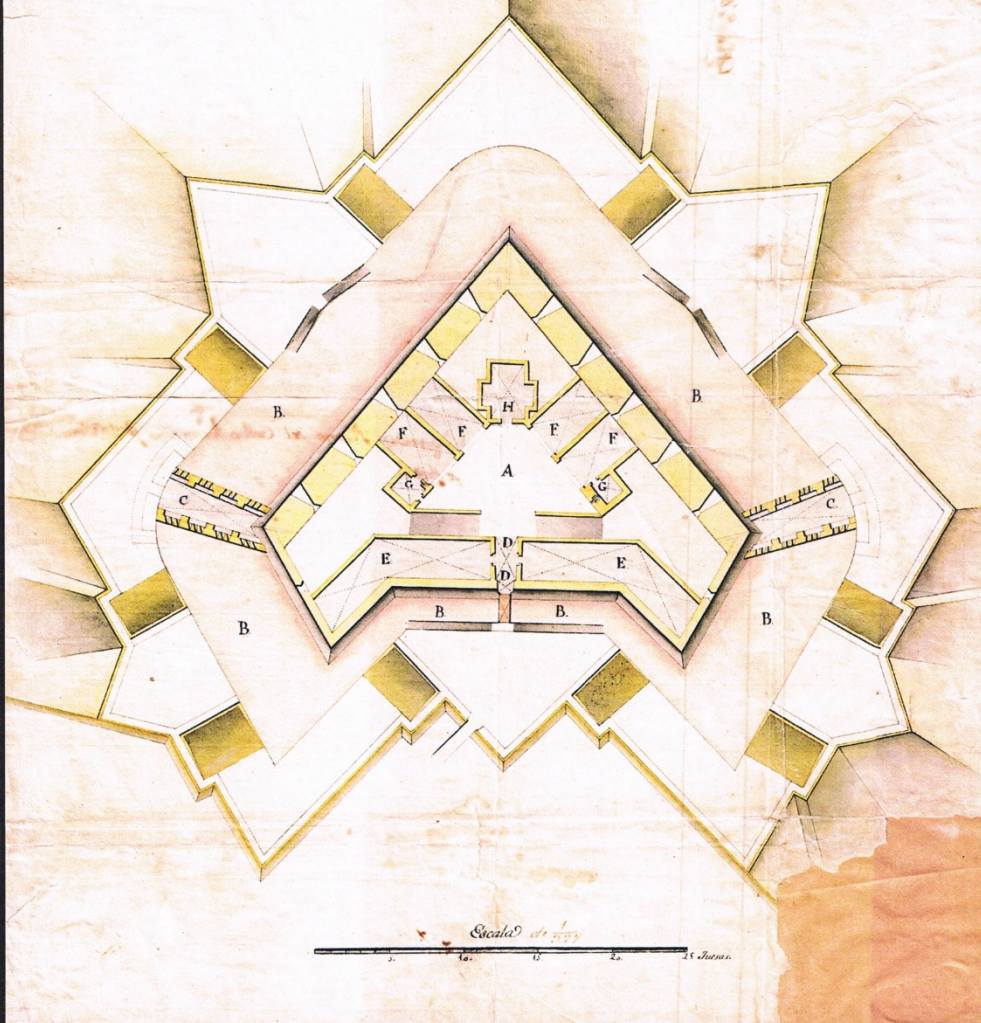
Plano del Fuerte nuevo que se hace en el Cubo que antes ocupaban los Alcazares de donde dominaban en muchas partes las obras de la Plaza de Melilla, y en mismo sus Calles.

- A. Fuerte nuevo.
- B. su Alcazar.
- C. Caponera.
- D. Puerta principal y Boveda de entrada a dicho Fuerte.

Explicacion.

- E. Bovedas que sirven para guardar las municiones.
- F. Sala de Armas que sirven para guardar las armas de Melilla.
- G. Almacén de Armas y otras municiones.
- H. Boveda para las oficinas.

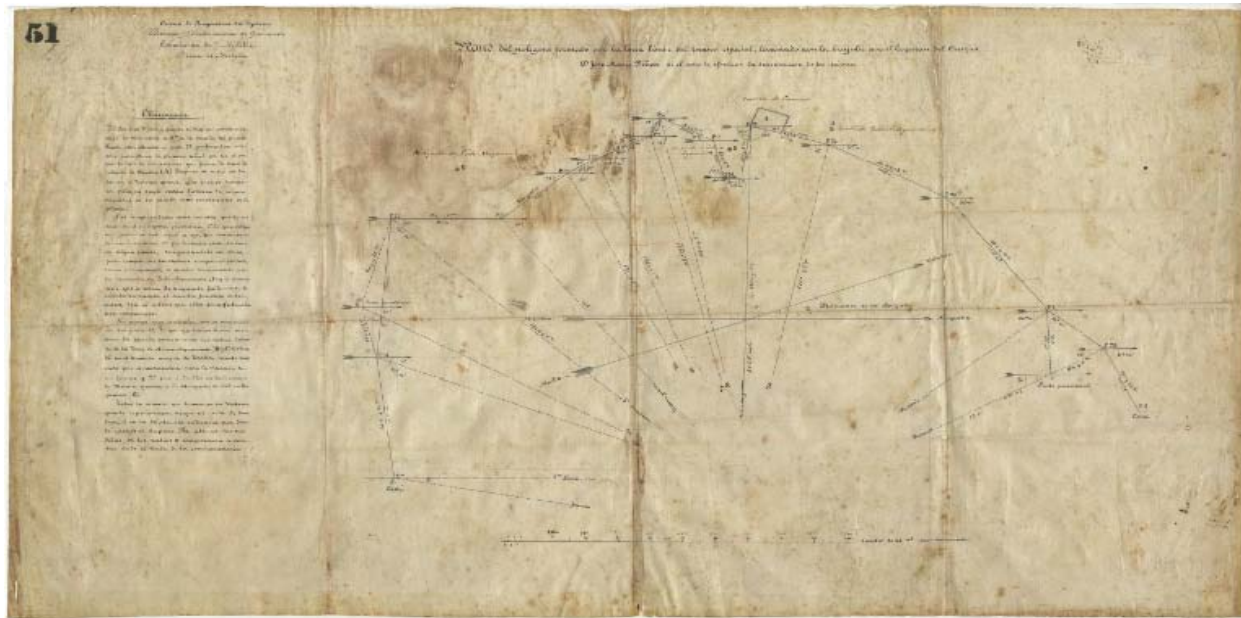
Melilla a 31 de Diciembre de 1736  
en 77. 1300 de pesos  
*[Signature]*



Centro de Historia y Cultura Militar de Melilla  
Fuerte de Victoria Grande



# PLANO DE LÍMITES



Vista satélite actual del perímetro fronterizo de Melilla





# FUERTE DE VICTORIA GRANDE

